





Anàlisi del Sòl No Urbanitzable



5 Proposta d'ordenació del SNU

Llegenda



Ordenació proposada

-  PAC Agrícola de valor connector
-  PA Protecció agrícola
-  PF Protecció forestal
-  PN Protecció natural

Sistema hidrogràfic

-  àrees de protecció
-  domini públic hidràulic

Sistema viari

-  sistema viari
-  àrees de protecció

Data

Setembre 2008

Escala

250 125 0 250 m



1:20.000



Base cartogràfica

BTN 1:5.000 v 3 (2000-2003) ICC

Realitza



Encarrega



Ajuntament de Camplong

Amb el suport de



Diputació de Girona

