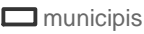


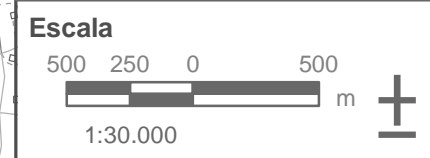


# Connectivitat

Aptitud principals  
**7.3** camins rurals per  
 a la connectivitat  
 social

## Llegenda

-  municipis
- aptitud
-  baixa aptitud
-  alta aptitud



**Base cartogràfica**  
 BTN 1:50000 v 3.1(2000-2003) ICC

**Realitza**  **Data**  
 Estudi de Serveis Ambientals  
 Juny 2008

- Encarrega**
-  Diputació de Girona
  -  Ajuntament de Riudellots de la Selva
  -  Ajuntament de Campllong
  -  Ajuntament de Sant Andreu Salou